



Secretaria de Meio Ambiente e Desenvolvimento Sustentável - SEMAD
Centro de Informações Meteorológicas e Hidrológicas do Estado de Goiás - CIMEHGO
Sala de Situação de Monitoramento de Riscos e Desastres Naturais

Boletim nº: 0053

Elaborado na data: 02/03/2023

Previsão para data: 03/03/2023

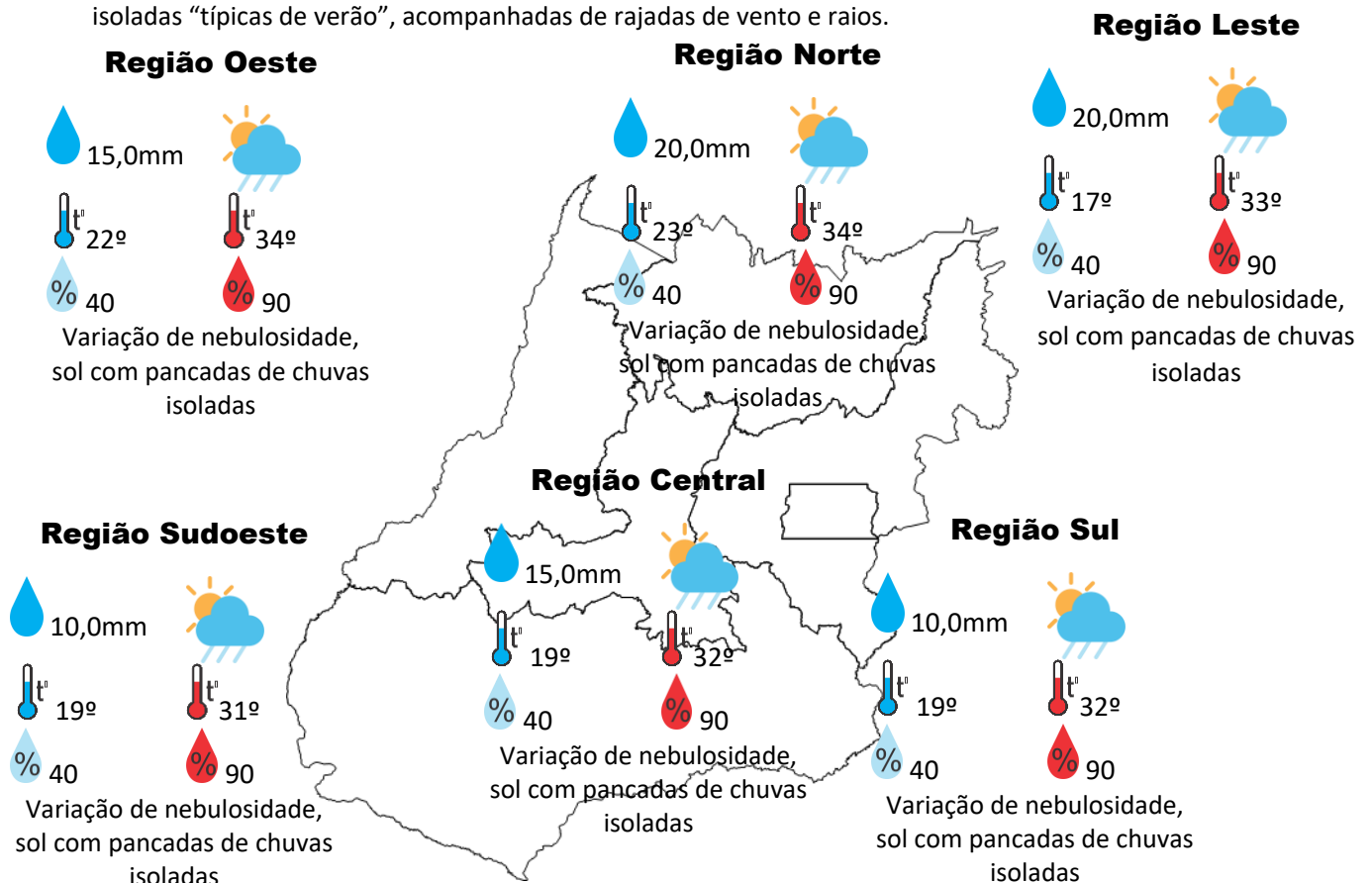
Informações do Tempo para o Estado

Sexta-feira o aumento da nebulosidade sobre o estado de Goiás, vai favorecer a formação de áreas de instabilidade, conseqüentemente em algumas localidades em decorrência da combinação calor e umidade, poderemos ter pancadas de chuvas isoladas “típicas de verão”, acompanhadas de rajadas de vento e raios.

Capital: Variação de nebulosidade, sol e pancadas de chuvas, temperatura máxima podendo chegar aos 30°C e umidade relativa do ar variando entre 40% a 90%, o nascer do sol será às 06:17hs e o pôr do sol às 18:41hs.

Alerta para o Estado: Risco potencial de chuvas locais com intensidade de moderada a forte.

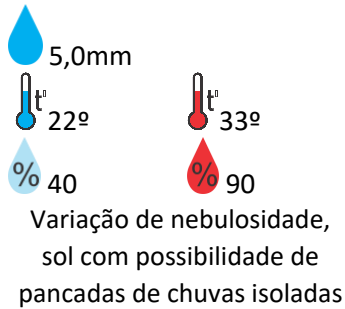
Prognóstico para o Estado neste final de semana: o aumento nebulosidade sobre o estado de Goiás, vai favorecer a formação de áreas de instabilidade, conseqüentemente em algumas localidades em decorrência da combinação calor e umidade poderemos ter pancadas de chuvas isoladas “típicas de verão”, acompanhadas de rajadas de vento e raios.



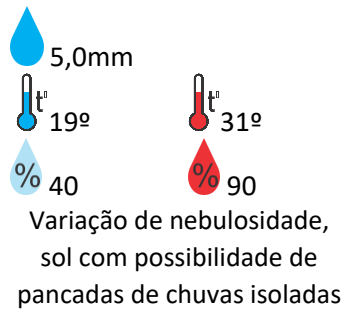


Previsão para alguns municípios:

Porangatu



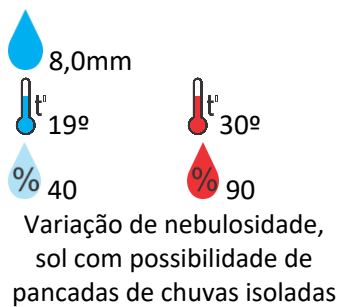
Catalão



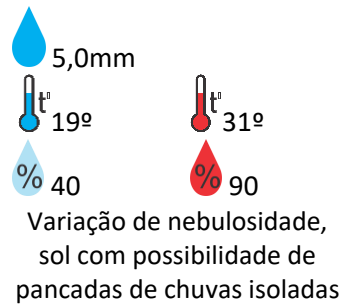
Jataí



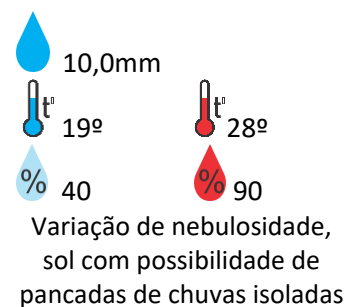
Rio Verde



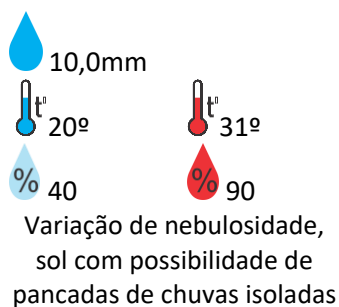
Luziânia



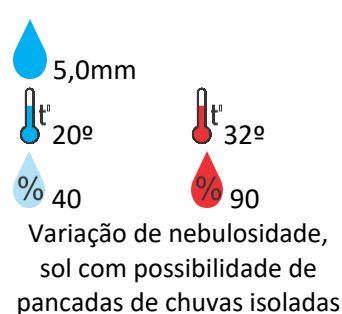
Anápolis



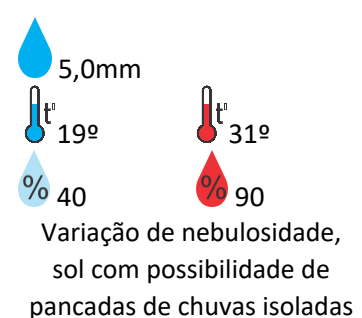
Goiânia



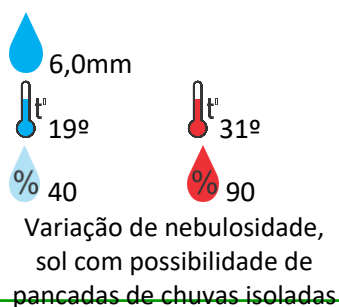
Itumbiara



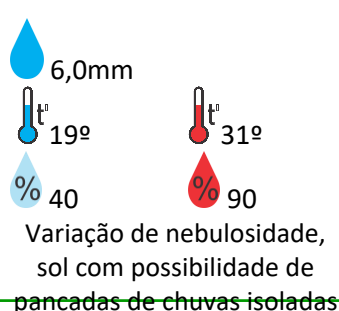
Ouvidor



Goiandira



Três Ranchos



Cumari



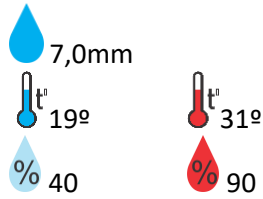
Secretaria de Estado de Meio Ambiente e Desenvolvimento Sustentável - SEMAD

11ª avenida, N° 1.272, Setor Leste Universitário - CEP: 74.605-060 - Goiânia/GO - fone: (62) 3265-1392 – 3265-1361

Visite: <https://www.meioambiente.go.gov.br/cimehgo> ou <https://www.cimehgo.meioambiente.go.gov.br/>

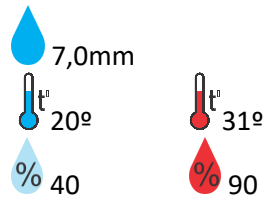


Ipameri



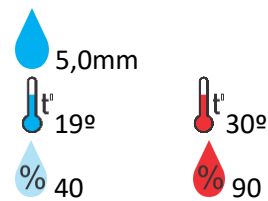
Variação de nebulosidade, sol com possibilidade de pancadas de chuvas isoladas

Nova Aurora



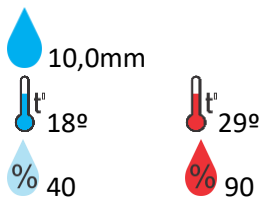
Variação de nebulosidade, sol com possibilidade de pancadas de chuvas isoladas

Formosa



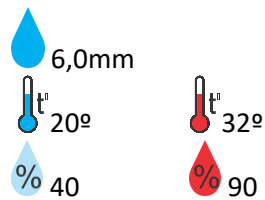
Variação de nebulosidade, sol com possibilidade de pancadas de chuvas isoladas

Cristalina



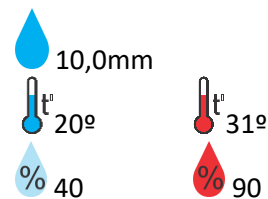
Variação de nebulosidade, sol com possibilidade de pancadas de chuvas isoladas

Santa Helena



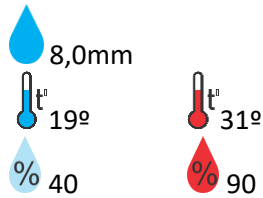
Variação de nebulosidade, sol com possibilidade de pancadas de chuvas isoladas

Ceres



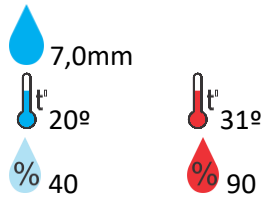
Variação de nebulosidade, sol com possibilidade de pancadas de chuvas isoladas

Goianésia



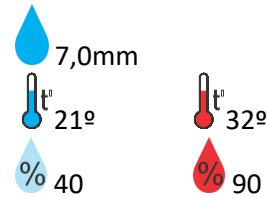
Variação de nebulosidade, sol com possibilidade de pancadas de chuvas isoladas

Davinópolis



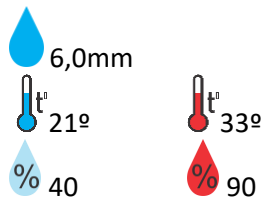
Variação de nebulosidade, sol com possibilidade de pancadas de chuvas isoladas

Rubiataba



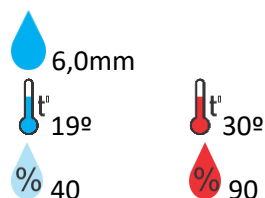
Variação de nebulosidade, sol com possibilidade de pancadas de chuvas isoladas

Flores de Goiás



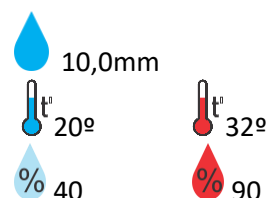
Variação de nebulosidade, sol com possibilidade de pancadas de chuvas isoladas

Caldas Novas



Variação de nebulosidade, sol com possibilidade de pancadas de chuvas isoladas

Pirenópolis



Variação de nebulosidade, sol com possibilidade de pancadas de chuvas isoladas

OBS: As informações contidas nesse boletim do tempo levam em consideração dados das variáveis meteorológicas previstas por modelos meteorológicos e análise de imagens de satélite do dia 02/03/2023 às 07:00 horas